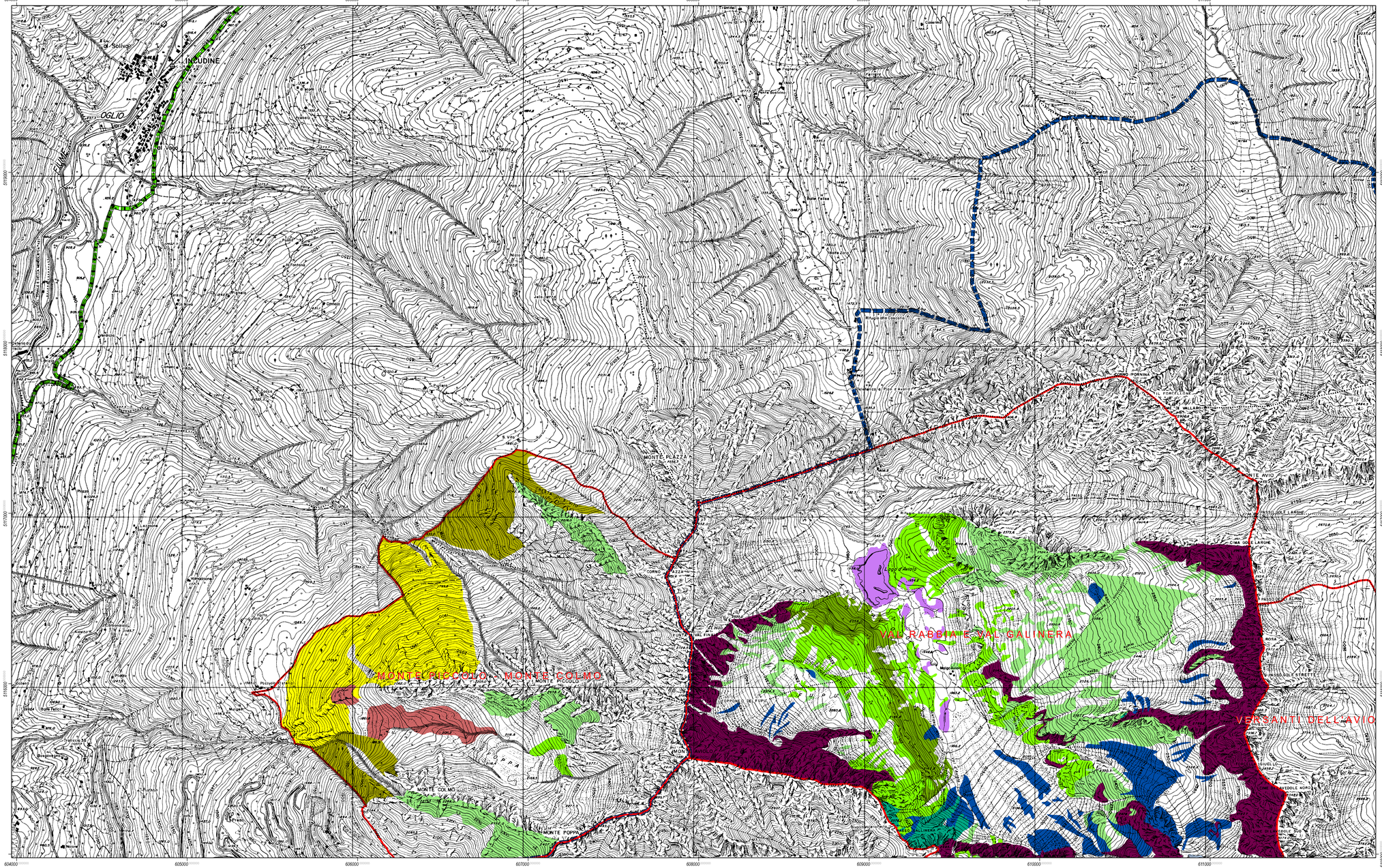



I SITI DELLA RETE NATURA 2000 NEL PARCO DELL'ADAMELLO

LA CARTOGRAFIA DEGLI HABITAT NELLE ZSC ZONE SPECIALI DI CONSERVAZIONE

Ufficio Ricerca ed educazione ambientale

Sezione CTR D3d1

Siti Natura 2000 rappresentati

ZSC IT 2070002
MONTE PICCOLO - MONTE COLMO

ZSC IT 2070003
VAL RABBIA E VAL GALINERA

ZSCIT 2070009
VERSANTI DELL'AVIO

ZPS IT 2070401
PARCO NATURALE ADAMELLO

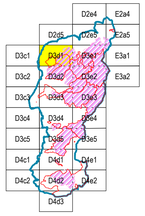

Legenda

- Perimetro ZSC
- Perimetro ZPS IT2070401 Parco naturale Adamello
- Confine Parco Regionale

Codice Habitat

- 4060 - Lande alpine e boreali
- 4070* - Boscaglie di Pinus mugo e Rhododendron hirsutum (Mugo-Rhododendretum hirsuti)
- 4080 - Boscaglie subartiche di Salix spp.
- 6150 - Formazioni erbose boreo-alpine silicee
- 6170 - Formazioni erbose calcicole alpine e subalpine
- 7140 - Torbiere di transizione e instabili
- 8110 - Ghiaioni silicei dei piani montano fino a nivale (Androsacetalia alpinae e Galeopsietalia ladani)
- 8220 - Pareti rocciose silicee con vegetazione casmofitica
- 8340 - Ghiacciai permanenti
- 91D0* - Torbiere boscose
- 9410 - Foreste acidofile montane e alpine di Picea (Vaccinio-Piceetea)
- 9420 - Foreste alpine di Larix decidua e/o Pinus cembra

** Habitat definiti prioritari ai sensi dell'allegato I alla "DIRETTIVA 92/43/CEE DEL CONSIGLIO" del 21 maggio 1992 "TIPI DI HABITAT NATURALI DI INTERESSE COMUNITARIO LA CUI CONSERVAZIONE RICHIEDE LA DESIGNAZIONE DI AREE SPECIALI DI CONSERVAZIONE"*